













Výkaz vodorovných dopravných značiek (pre celú ÚČS):			
	601	Pozdĺžna súvislá čiara (0,25m)	510 m
	601	Pozdĺžna súvislá čiara (0,12m)	130 m
	602	Pozdĺžna prerušovaná čiara (0,25m)	80 m
	602	Pozdĺžna prerušovaná čiara (0,12m)	60 m
	604	STOP čiara (0,50m)	38 m
	611-50	Miesto na prechádzanie	94 m
	620	Výšrafovaný priestor	110 m
	630-12	Smerová šípka (doľava a priamo - 8ks)	12,24 ks
	630-20	Smerová šípka (doprava - 15ks)	22,5 ks
	630-31	Smerová šípka (doľava a doprava - 1ks)	1,63 ks

Zodpovedný projektant objektu:		Ing. Marek Baliko			
Navrhov - vypracoval:		Ing. Marek Baliko			
Kontroloval:		Ing. Marek Baliko			
Kraj:		Košický	Oblasť:	Košice	Žriedlova 1, 040 01 Košice Riaditeľ:
Stavba: KE, Modernizácia električkových tratí MET v meste Košice, 2. etapa					Stupeň - účel: DSP Zámkové číslo: 2015 Odober: 09/2022 Počet A4: 8 Mierka: 1:500 Časť:
ÚČS:		ÚČS 17 Ul. Slanecká, úsek trate križ. VSS (mimo) – Obratisko Važecká (mimo) Objekt/úbor: SO 17-07-62 Tú križ. VSS (mimo) – Obratisko Važecká (mimo), dopravné značenie			Súprava: E.17
Názov prílohy:		Situácia			Príloha: 2